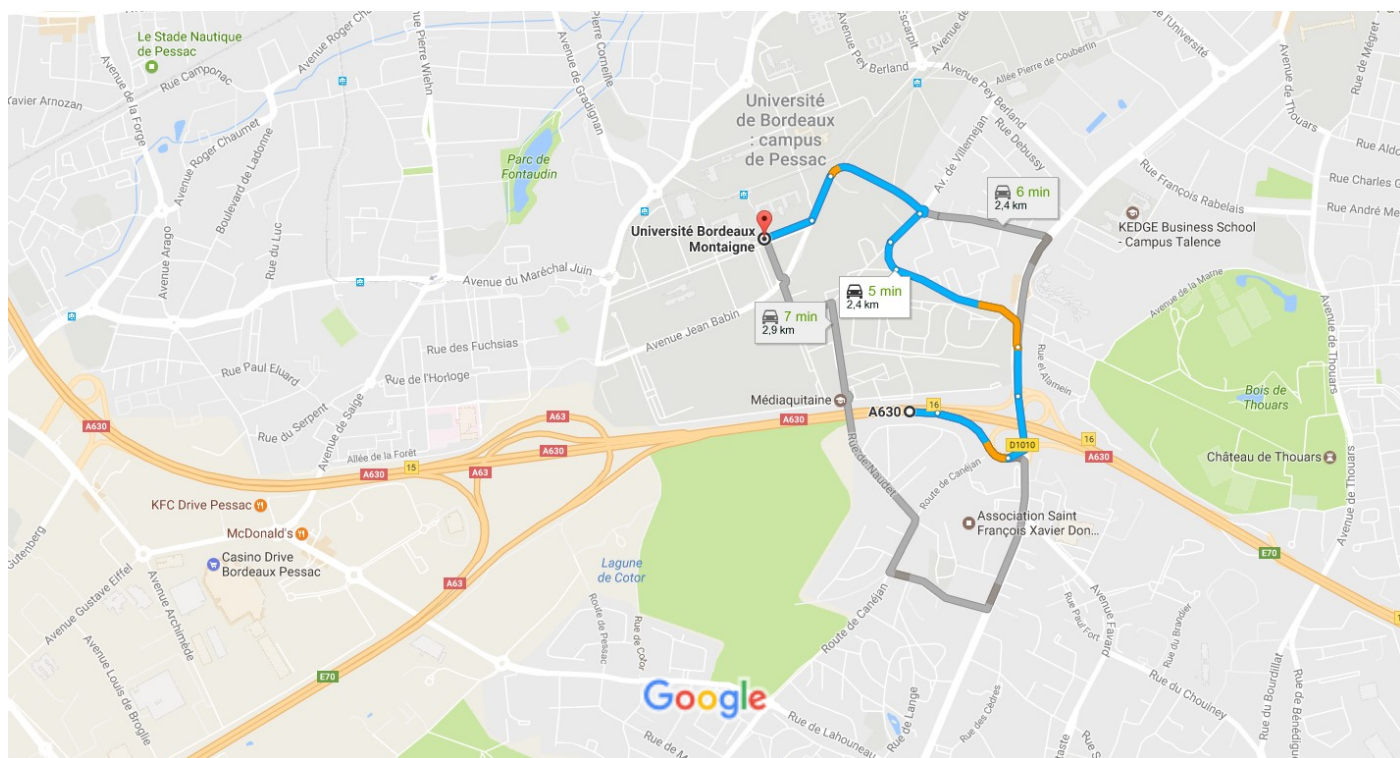




A630, 33170 Gradignan à Université Bordeaux Montaigne, Pessac En voiture 2,4 km, 5 min



Données cartographiques ©2017 Google 200 m

A630

33170 Gradignan

Prendre Sortie 16 et Cours du Général de Gaulle/D1010 en direction de Rue de Compostelle

2 min (800 m)

↑ 1. Prendre la direction est sur A630

94 m

↘ 2. Prendre la sortie 16 vers Gradignan-Centre/Talence-Centre

300 m

↶ 3. Prendre à gauche sur Cours du Général de Gaulle/D1010 (panneaux vers Talence)

250 m

↑ 4. Continuer sur Cours de la Libération

170 m

Continuer sur Rue de Compostelle en direction de Pessac

2 min (800 m)

↶ 5. Prendre à gauche sur Rue de Compostelle

550 m

↗ 6. Tourner légèrement à droite pour continuer sur Rue de Compostelle


110 m


↗ 7. Prendre légèrement à droite sur Avenue de Bardanac


140 m

Continuer sur Avenue des Arts en direction de Espl. des Antilles

1 min (600 m)

8.  Au rond-point, prendre la 3e sortie sur Avenue des Arts

400 m
9.  Continuer sur Avenue Jean Babin

170 m
10.  Prendre à droite sur Espl. des Antilles

27 s (170 m)

Université Bordeaux Montaigne

Domaine Universitaire, 19 esplanade des Antilles, 33607 Pessac

Cet itinéraire est fourni à titre indicatif. Il est possible que vous deviez suivre un itinéraire différent de celui indiqué en raison de travaux, de bouchons, des conditions météorologiques, de déviations ou d'autres perturbations. Veuillez en tenir compte lors de la préparation de votre trajet. Veuillez en outre à respecter le code de la route et la signalisation sur votre trajet.